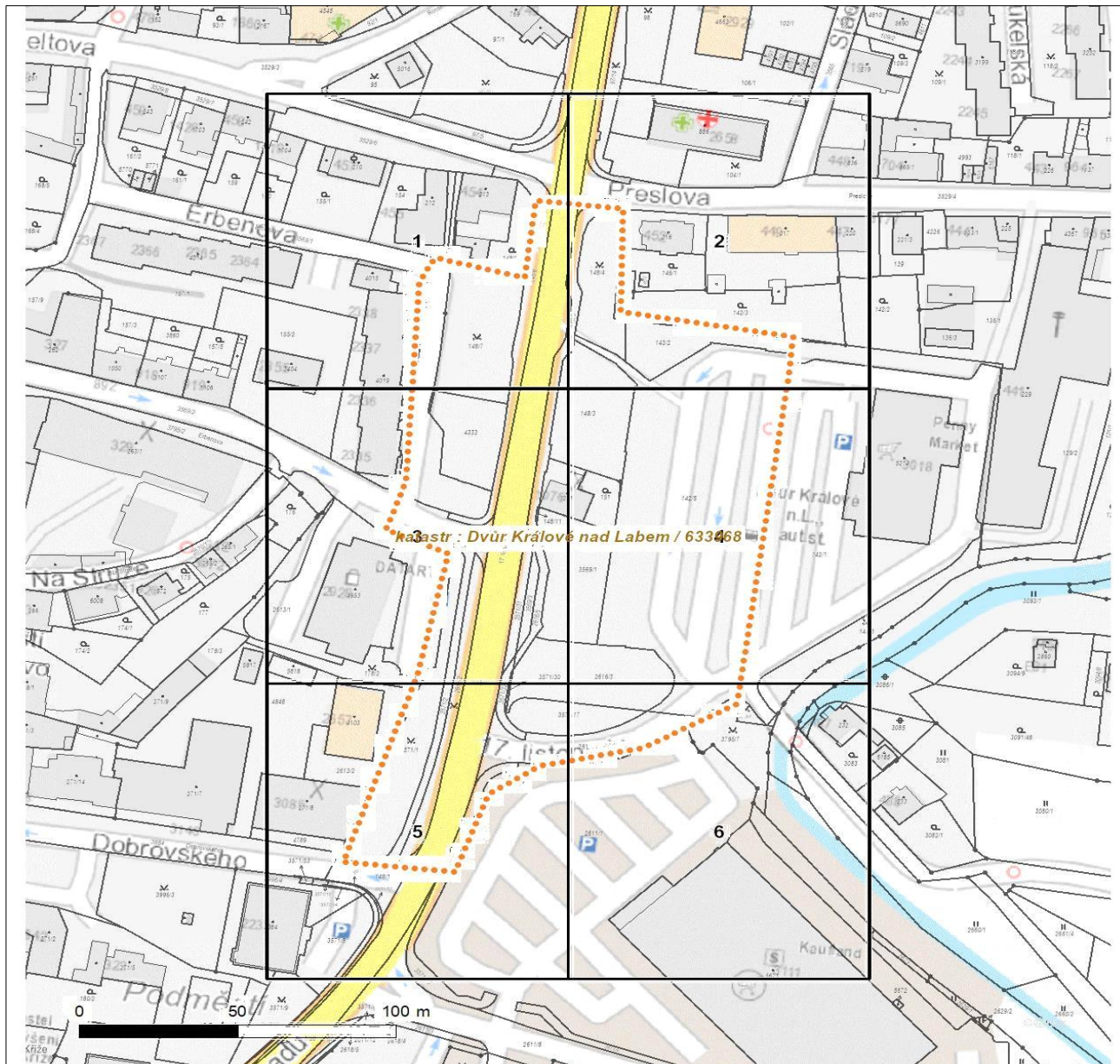


Platí pouze se sdělením číslo 0102013179.


























Zakreslené polohy zařízení v příloze jsou pouze informativní.

Situační výkres zájmového území (klad mapových listů)



Není-li zobrazena katastrální mapa, zadejte žádost znovu. Katastrální mapa je generována prostřednictvím externí WMS služby, jejíž provoz nezajišťuje společnost ČEZ Distribuce, a. s.

LEGENDA

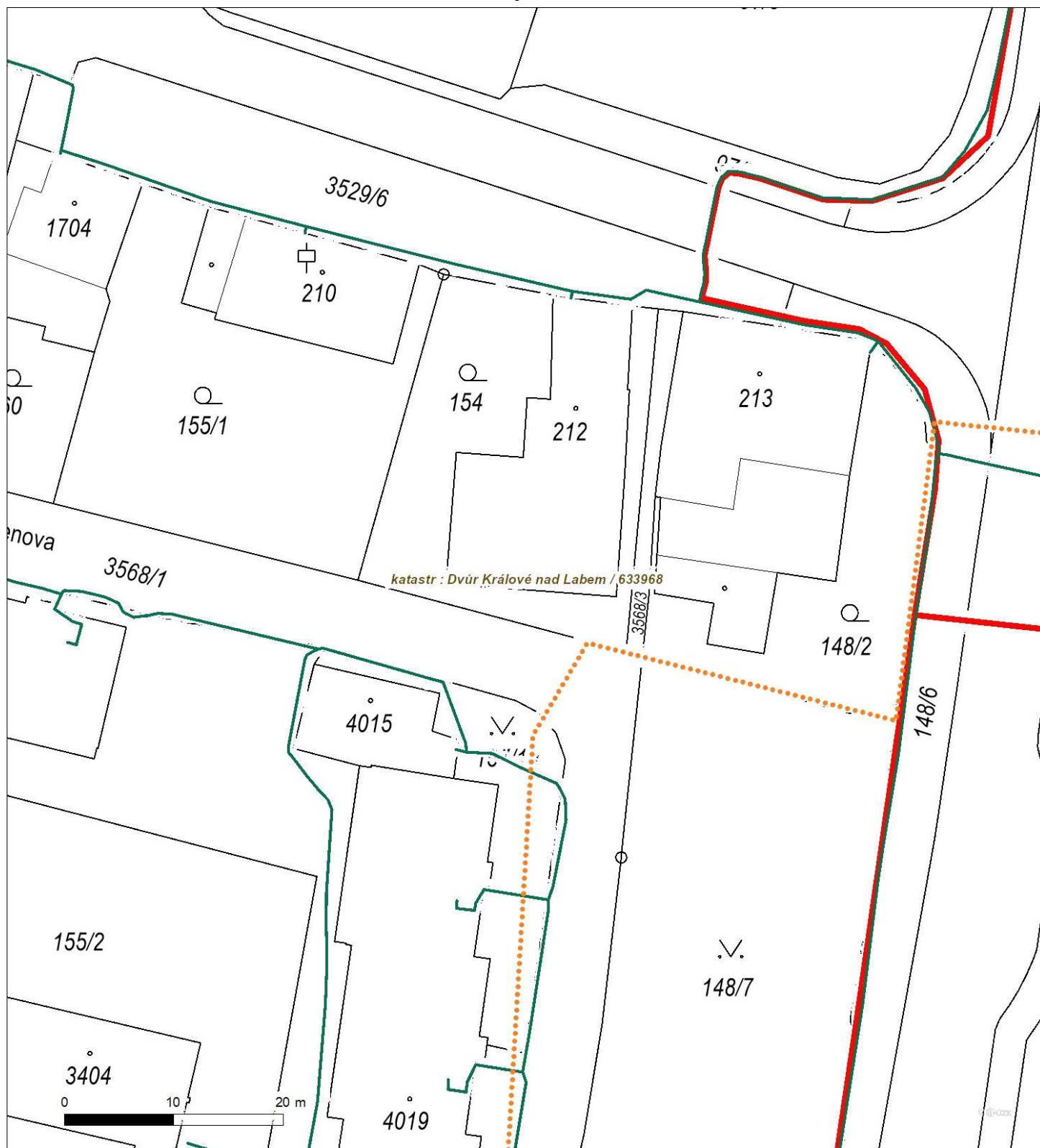
- | | | | | | |
|---|-----------------------------------|---|--------------------------------------|---|--|
|  | Podzemní vedení NN do 1 kV |  | Stanice do 52 kV - stožárová |  | Podzemní síť pro elektronickou komunikaci |
|  | Nadzemní vedení NN do 1 kV |  | Stanice do 52 kV - zděná |  | HDPE trubka |
|  | Podzemní vedení VN do 35 kV |  | Transformovna (nad 52 kV) |  | Souběh sítí pro elektronickou komunikaci s energetickými sítěmi: |
|  | Nadzemní vedení VN do 35 kV |  | Probíhající investice ČEZ Distribuce |  | Souběh s podzemním vedením NN do 1 kV |
|  | Podzemní vedení VVN 110 kV |  | Stanice ČEZ Distribuce ve výstavbě |  | Souběh s nadzemním vedením NN do 1 kV |
|  | Nadzemní vedení VVN 110 kV |  | Zařízení ČEZ Distribuce ve výstavbě |  | Souběh s podzemním vedením VN do 35 kV |
|  | NN přívod odběratele |  | |  | Souběh s nadzemním vedením VN do 35 kV |
|  | Zařízení technické infrastruktury |  | |  | Souběh s podzemním vedením VVN 110 kV |
|  | Cizí energetické vedení |  | Hranice katastrálního území |  | Souběh s nadzemním vedením VVN 110 kV |
|  | Zájmové území | | | | |



Platí pouze se sdělením číslo 0102013179.

Zakreslené polohy zařízení v příloze jsou pouze informativní.

Situační výkres - list 1



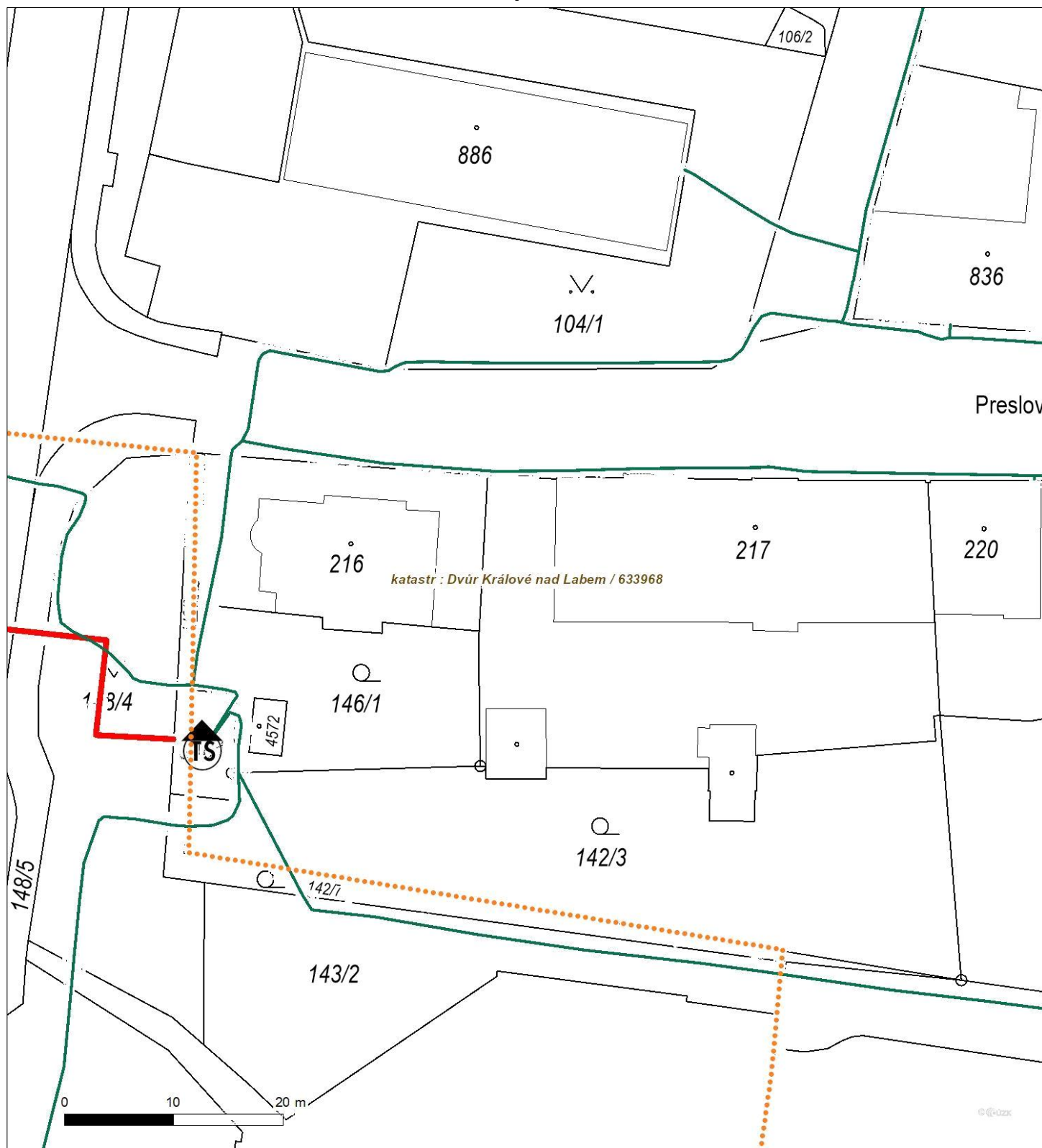
Není-li zobrazena katastrální mapa, zadejte žádost znovu. Katastrální mapa je generována prostřednictvím externí WMS služby, jejíž provoz nezajišťuje společnost ČEZ Distribuce, a. s.



Platí pouze se sdělením číslo 0102013179.

Zakreslené polohy zařízení v příloze jsou pouze informativní.

Situační výkres - list 2



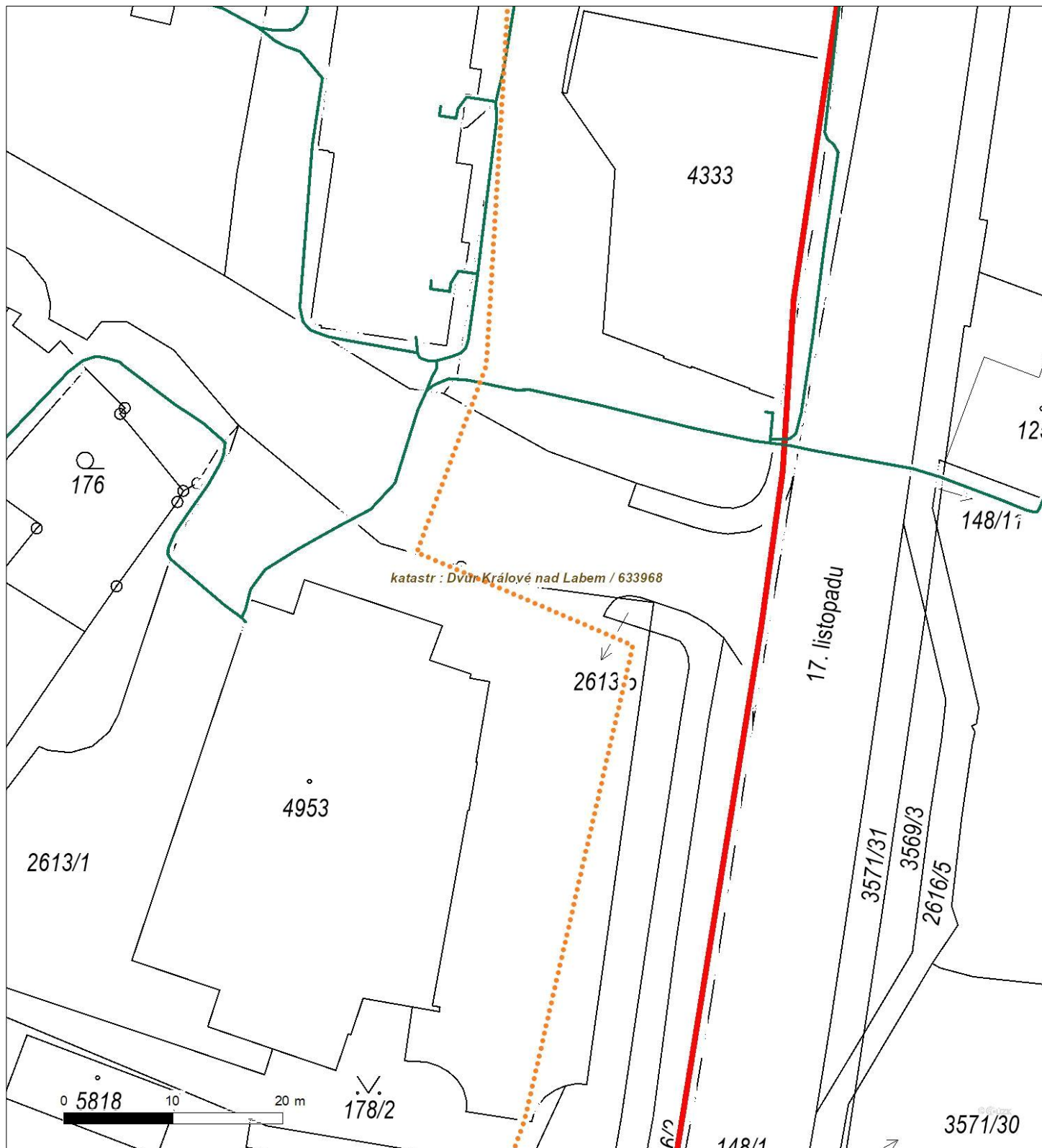
Není-li zobrazena katastrální mapa, zadejte žádost znovu. Katastrální mapa je generována prostřednictvím externí WMS služby, jejíž provoz nezajišťuje společnost ČEZ Distribuce, a. s.



Platí pouze se sdělením číslo 0102013179.

Zakreslené polohy zařízení v příloze jsou pouze informativní.

Situační výkres - list 3



Není-li zobrazena katastrální mapa, zadejte žádost znovu. Katastrální mapa je generována prostřednictvím externí WMS služby, jejíž provoz nezajišťuje společnost ČEZ Distribuce, a. s.



Platí pouze se sdělením číslo 0102013179.

Zakreslené polohy zařízení v příloze jsou pouze informativní.

Situační výkres - list 4



Není-li zobrazena katastrální mapa, zadejte žádost znovu. Katastrální mapa je generována prostřednictvím externí WMS služby, jejíž provoz nezajišťuje společnost ČEZ Distribuce, a. s.



Platí pouze se sdělením číslo 0102013179.

Zakreslené polohy zařízení v příloze jsou pouze informativní.

Situační výkres - list 5



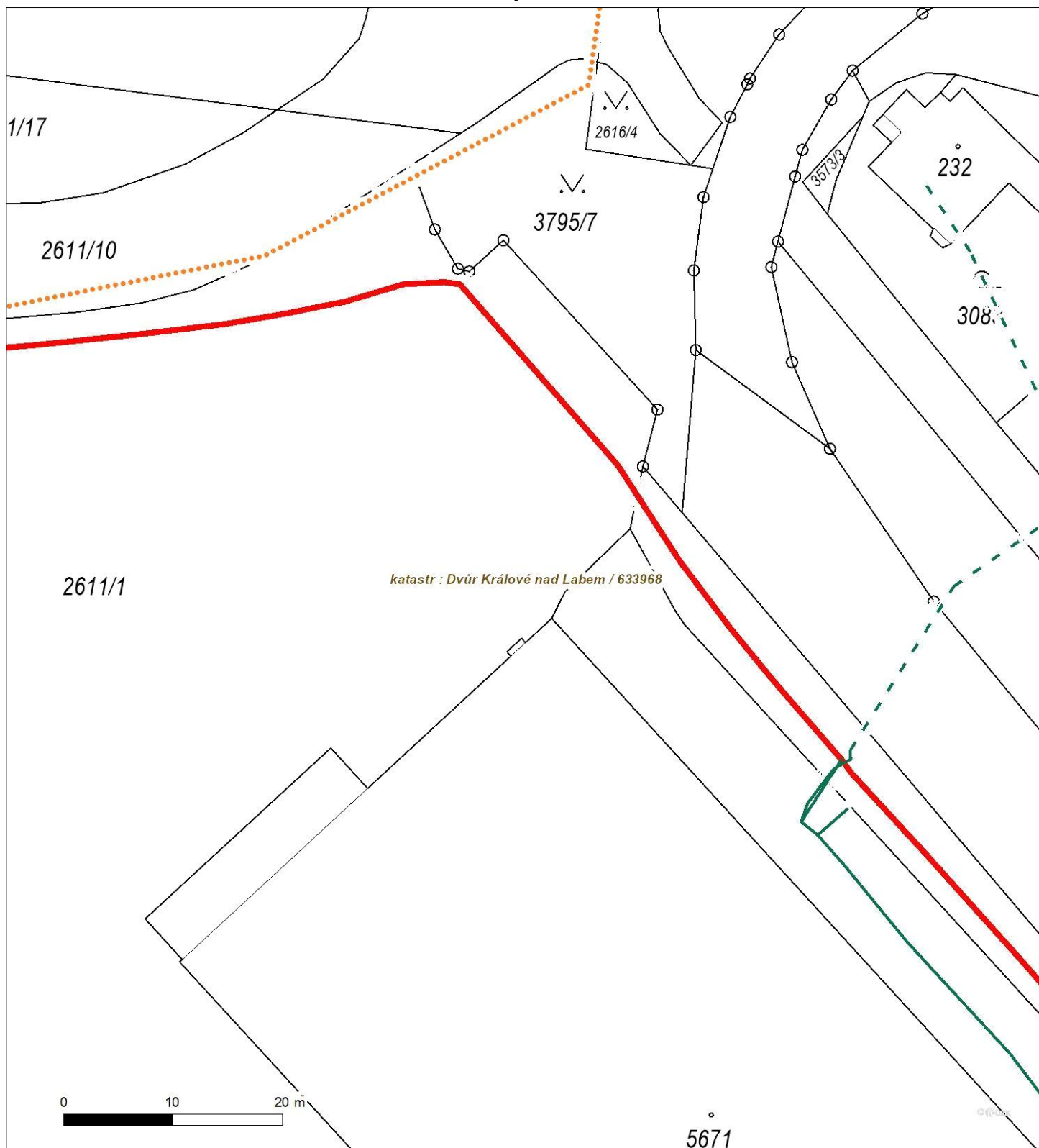
Není-li zobrazena katastrální mapa, zadejte žádost znovu. Katastrální mapa je generována prostřednictvím externí WMS služby, jejíž provoz nezajišťuje společnost ČEZ Distribuce, a. s.



Platí pouze se sdělením číslo 0102013179.

Zakreslené polohy zařízení v příloze jsou pouze informativní.

Situační výkres - list 6



Není-li zobrazena katastrální mapa, zadejte žádost znovu. Katastrální mapa je generována prostřednictvím externí WMS služby, jejíž provoz nezajišťuje společnost ČEZ Distribuce, a. s.